

espacio natural  
Alto Sil  
(León)



1<sup>er</sup> Ciclo de  
Educación  
Primaria

## Programa de visitas escolares a Espacios Naturales

### Centro del Urogallo

# GUÍA DEL EXPLORADOR

red de  
Espacios  
Naturales  
de Castilla y León



Junta de  
Castilla y León

¡¡¡Hola amiguito!!!

Te encuentras en el Alto Sil.

Soy Kiko el urogallo, y te acompañaré en esta visita. ¿Quieres recorrer el Espacio Natural donde vivo?



Para empezar te voy a contar algunas cosas curiosas de este lugar.

Mi  está rodeada por grandes 


y recorrida por un 

de aguas  y limpias.

Los valles están cubiertos de 

en los que vivo con mi amigo el 

¿Sabías que el oso pardo duerme durante todo el invierno en una cueva para soportar el frío y la falta de alimento?



Hace millones de años, en el Espacio Natural Alto Sil, crecían grandes helechos que, al morir, caían en el interior de un enorme lago.

El gran lago acabó secándose y, después, la tierra lo cubrió quedando todos los helechos enterrados. Con el paso de miles de años darían lugar al carbón.



En las minas trabajan los:

.....

Y sacan:

.....

Que sirve para:

.....

02 

En Laciana hay muchas minas de carbón. Fíjate en la exposición y completa las siguientes frases.



Vaca



Trucha



Gorrión



Nutria



Rebeco



Maravallo



Desmán



Perdiz



Alimocho

03 

Marca los animales que viven en el río Sil o en su ribera.

El Alto Sil es un Espacio Natural protegido en el que todavía podemos encontrar plantas y animales que han desaparecido

de otros lugares de España, como el acebo, el tejo, el abedul, el urogallo, el oso, el tejón o el lobo.

 04

¿Sabes de qué se alimenta el oso en cada estación del año? Une con flechas las parejas correctas.

El oso pardo prefiere alimentarse de los frutos del bosque pero, cuando llega el frío invierno y éstos escasean, también aprovecha restos de animales muertos.

primavera



verano



otoño




invierno




 05

El macho y la hembra de urogallo son muy diferentes. Colorea a Kiko y a su compañera Pita.



Hola soy Kiko



Hola soy Pita



Muchos animales del Alto Sil encuentran refugio y alimento en los árboles del bosque. El roble es uno

de los árboles más abundantes; también podemos encontrar acebo, tejo o abedul.



Las personas que viven en los pueblos del Alto Sil saben aprovechar los recursos de la naturaleza para obtener todo lo necesario para vivir.

06 

¿Sabes a qué árboles pertenecen las siguientes hojas? Escribe el número de cada árbol en su hoja correspondiente:

1. Serbal
2. Roble
3. Tejo
4. Acebo
5. Abedul
6. Arce



Madera

Paja

Piedra

07 

Relaciona las distintas partes de la "cabana" con los materiales con los que está construida.



Cada verano, los habitantes de estas tierras subían con las vacas a las brañas situadas en la montaña para que comieran hierba fresca. Aquí los brañeros las ordeñaban

para obtener leche y hacer mantequilla. Además segaban los prados y recogían hojas de los árboles para dar de comer a las vacas durante el largo invierno.



*¡Fíjate en los elementos que hay a tu alrededor! Ayúdanos a recordar cómo vivían y hablaban los habitantes de esta zona. Marca la respuesta correcta.*

**¿Sabías que** los habitantes del Alto Sil utilizan zapatos de madera llamados madreñas para aislarse del agua y el frío?

**La hierba se recoge en:**

- Verano
- Otoño

**Las brañas son:**

- La residencia de verano de las vacas
- El nombre de un pueblo del Alto Sil

**La mantequilla se hace con:**

- Huevos y harina
- Nata de la leche


**Palabra escrita en patsuezu:**

- Nevera
- Outsera



Nuestros abuelos nos cuentan que cuando caminaban por el bosque para subir las vacas a la braña, veían al oso y al urogallo. Pero cada

vez quedan menos de estos animales tan extraordinarios. Por eso entre todos tenemos que cuidar el Espacio Natural Alto Sil.



09 

Observa los siguientes objetos y rodea los tres que representen los elementos más antiguos.

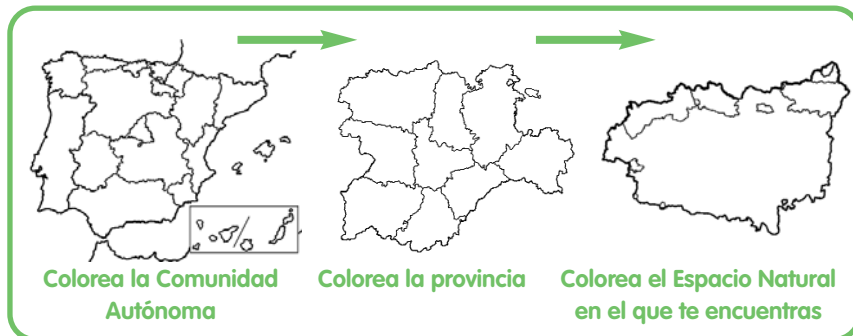


10 

Tacha las acciones de los turistas que no están respetando nuestro medio ambiente.



# ¿Sabes dónde estamos?



En el Centro del Urogallo puedes informarte de todo lo que necesitas para realizar tu visita.

Puedes llegar desde Villablino por la carretera C-626 hasta Caballes de Arriba.

CENTRO DEL UROGALLO  
C/ Real, s/n  
24111 Caballes de Arriba. LEÓN  
Teléfono: 987 492 054  
sierradeancares.ren@jcyl.es

