

Programa de visitas escolares a Espacios Naturales

Casa del Parque Riberas de Castronuño- Vega del Duero (Valladolid)

GUÍA DEL EXPLORADOR

reserva natural
Riberas de Castronuño-
Vega del Duero (Valladolid)



**Educación
Secundaria**

red de
**Espacios
Naturales**
de Castilla y León



**Junta de
Castilla y León**



¡Bienvenido!

Te encuentras en la Reserva Natural Riberas de Castronuño-Vega del Duero, en la provincia de Valladolid.

En esta Reserva descubrirás el meandro del río Duero a su paso por Castronuño, así como paisajes muy diferentes con una gran riqueza natural y cultural.

Para facilitar la gestión de los Espacios Naturales se suelen dividir en diferentes zonas.

Esta Reserva se encuentra dividida en cuatro zonas en función de la calidad ambiental de sus recursos y sus usos.



Las aves más emblemáticas de esta Reserva son la garza real y la garza imperial. Completa las siguientes frases.

Ambas garzas habitan en zonas y se alimentan de
La garza vive durante todo el año en la Península Ibérica, mientras que la garza es y el resto del año vive en zonas situadas más al




Relaciona con flechas cada zona de la Reserva con sus posibles usos e indica qué tipo de calidad ambiental poseen:
- máxima - alta
- media - mínima.

A. Zona de uso general	Construcción de casas, comercios y fábricas.	Calidad Ambiental
B. Zona de uso compatible	Instalaciones no permanentes. Usos forestales y ganaderos extensivos.	Calidad Ambiental
C. Zona de uso limitado	No se puede construir ni acceder sin permiso.	Calidad Ambiental
D. Zona de reserva	Uso agrícola, ganadería intensiva. Se permiten actividades educativas y recreativas.	Calidad Ambiental

La Unión Europea fomenta la creación de una red de Espacios Naturales denominada "Red Natura 2000", en la

que se incluye la ZEPA o Zona de Especial Protección de Aves. Esta Reserva Natural es una ZEPA con un alto valor ecológico.





03

Fíjate en la ilustración y escribe el número que corresponde a cada lugar: - 1. pueblo - 2. carrizal - 3. meandro - 4. bodegas - 5. cultivos - 6. bosque de ribera - 7. presa - 8. embalse - 9. central hidroeléctrica.

Aves residentes

.....

.....

.....

.....

.....

Aves estivales

.....

.....

.....

.....

.....

Aves invernantes

.....

.....

.....

.....

.....

04

Escribe ejemplos de aves residentes, estivales e invernantes. Utiliza el disco migratorio que se encuentra en la casa.

La migración de las aves se debe a un comportamiento instintivo y cumple distintas finalidades. Hay especies que lo hacen para alejarse de inviernos rigurosos o veranos tórridos; otras buscan un lugar apropiado para su reproducción o para garantizarse la obtención de alimentos.



 05

Relaciona con flechas cada animal con la zona donde vive.


¿Sabías que...?

Durante la mayor parte del año, los machos y hembras de avutarda viven en grupos separados, hasta que en la época de apareamiento los machos de un grupo se exhiben ante las hembras, realizando un llamativo cortejo en el que muestran su plumaje inferior de color blanco.

 06

Todos los seres vivos de la Reserva se encuentran relacionados mediante las diferentes cadenas tróficas que se establecen.

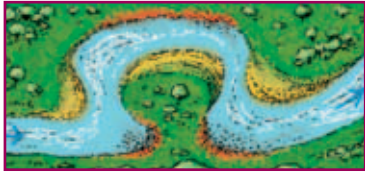
Une cada elemento (animal o planta) con el nivel trófico al que pertenecen.



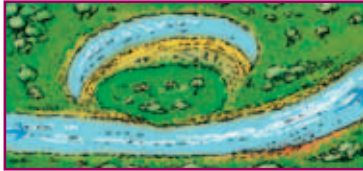


En la Reserva podemos observar el meandro que forma el río Duero a su paso por Castronuño. Éste se forma a partir de dos procesos geológicos


opuestos: la sedimentación y la erosión. Además, la velocidad del agua es diferente en cada parte del meandro.



Etapa n°



Etapa n°



Etapa n°

07 

Ordena numéricamente las etapas de formación de un meandro.

¿Sabías que...?

Con el paso del tiempo, los sedimentos acumulados en la orilla interior del meandro acaban siendo colonizados por carrizos, arbustos y árboles de ribera.

08 

Explica brevemente cómo se forma un meandro.

.....

.....

.....

.....

.....

.....

.....



En esta Reserva Natural existen paisajes muy variados, ello ha permitido

tradicionalmente la obtención de diferentes productos.



Une con flechas cada actividad con el paisaje en el que se desarrolla.


¿Sabías que...?

En Castronuño la pesca ha sido una forma de vida muy importante para algunas familias. Solían utilizar una red circular de 3 m de diámetro llamada **el esparavel**. Éste se abría al ser lanzado sobre los bancos de peces, llegando a pescar hasta 50 kg de peces.



Desde el mirador del alto de "La Muela" puedes observar bodegas muy antiguas. Descríbelas y explica para qué se utilizan en la actualidad.

Agricultura de secano



Pesca



Siega de carrizo



Ganadería



Industria maderera



En el mirador de "La Muela" había un castillo con el mismo nombre. En la actualidad se puede observar la iglesia de Santa María del Castillo y las bodegas de

Castroño. Se cree que desde este mirador partían pasadizos subterráneos que después dieron lugar a las bodegas que se excavaron en la roca.



Románico

- los arcos
- las cubiertas



Gótico

- la cabecera
- decoración de las portadas



11 

La iglesia de Castroño se construyó a finales del siglo XII y principios del siglo XIII. Tiene elementos característicos de los estilos románico y gótico. Relaciona con flechas los elementos típicos de ambos estilos en la iglesia de Castroño.



.....

.....

.....

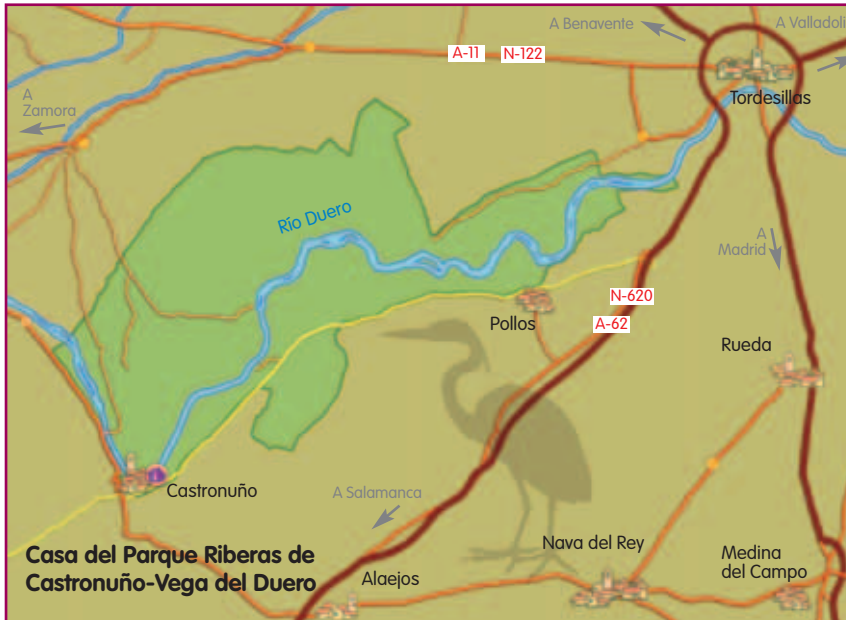
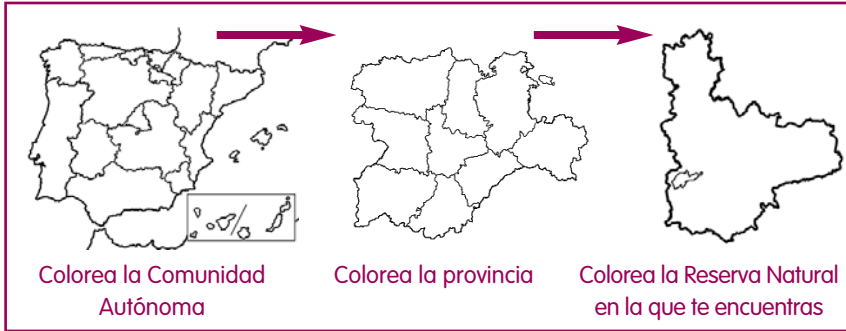
.....

12 

Ayúdanos a proteger la naturaleza. Escribe las recomendaciones que darías a estos turistas.



¿Sabes dónde estamos?



La Casa del Parque Riberas de Castronuño-Vega del Duero se localiza en el municipio de Castronuño. Se llega desde diferentes rutas: desde la

carretera VA-610 si se accede de la A-62 o la N-620 desde Valladolid. Desde la CL-602 si vienes desde Zamora, Toro o la A-62 o N-620 desde Salamanca.

CASA DEL PARQUE RIBERAS DE CASTRONUÑO-VEGA DEL DUERO
C/ Iglesia, s/n
47520. Castronuño. VALLADOLID
Teléfono: 983 86 62 15. Fax: 986 86 62 12
riberasdecastronuno.ren@jcy.l.es

