

- Sierra de Francia

dominando el piorno y el erizón. Por debajo aparecen bosques de castaños y melojos, estos últimos han sido en parte sustituidos por plantaciones de pino silvestre y resinero. El melojar está íntimamente ligado a la presencia de helechos, tejos, brezos, acebos y serbal de los cazadores entre otros. Según descendemos en altitud, al sur del Parque comienzan a aparecer especies mediterráneas esclerófilas, dando paso a encinares, alcornoques, madroños, durillos, enebros y jaras. Además se encuentran comunidades higróturbosas típicas del Sistema Central. Ocupan amplias zonas los cultivos de cerezos, olivos y vides.

En el interior del Parque se puede encontrar una elevada riqueza faunística. Entre los mamíferos destacan la cabra montés, el corzo, la nutria y diversas especies de murciélagos (algunas endémicas). Entre las aves se señalan: buitre negro, cigüeña negra, águila real, halcón peregrino, alimoche y búho real.

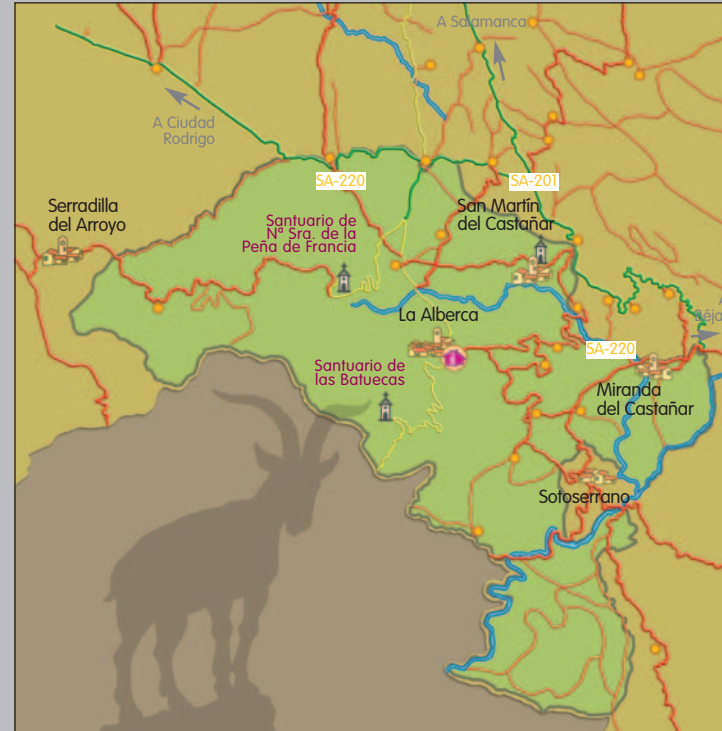
Dentro de los reptiles destaca la lagartija de la Peña de Francia, endémica del Parque. De los anfibios catalogados merecen especial atención: el tritón ibérico, el sapo partero ibérico y la rana patilarga. Entre la fauna icfícola se encuentran la trucha y la colmilleja

del Alagón, endémica de la cuenca de este río.

La singularidad del Parque no se limita sólo a su flora, fauna e increíbles vistas panorámicas. Encierra además una gran riqueza cultural y un importante patrimonio histórico-artístico: pinturas rupestres del Neolítico, castros vettones (construcciones prerromanas), explotaciones mineras romanas de El Cabaco, diferentes construcciones de carácter religioso e indudable interés y una singular arquitectura tradicional que ha llevado a declarar Conjunto Histórico Artístico los municipios de La Alberca, Miranda del Castaño, Mogarraz y San Martín del Castañar.



¿Cómo llegar hasta la Casa del Parque?



Para entrar en el Parque Natural se puede acceder por El Cabaco, utilizando la C-201 si vienes de Salamanca, o por Miranda del Castañar desde Béjar. También se puede llegar por Monsagro y El Maíllo desde Ciudad Rodrigo, o por Sotoserrano desde la provincia de Cáceres.

Teléfono de información y reservas:
902 350 010

CASA DEL PARQUE BATUECAS-SIERRA DE FRANCIA (LA ALBERCA)

Ctra. de las Batuecas, s/n
37624. La Alberca. SALAMANCA
Teléfono: 923 41 52 13
batuecas.ren@jcy.l.es



parque natural
Las Batuecas-Sierra de Francia
(Salamanca)



Programa de visitas escolares a Espacios Naturales

Casa del Parque Batuecas-Sierra de Francia (La Alberca)

GUÍA DEL DOCENTE



01 El Parque Natural de Las Batuecas

¿Dónde está?

El Parque Natural de Las Batuecas-Sierra de Francia se sitúa al sur de la provincia de Salamanca, formando parte de las estribaciones occidentales de la Cordillera Central. Sus 31.802 ha se extienden por los términos municipales de Cepeda, El Cabaco, El Maíllo, Herguijuela de la Sierra, La Alberca, Madroñal, Miranda del Castañar, Mogarraz, Monforte de la Sierra, Monsagro, Nava de Francia, San Martín del Castañar, Serradilla del Arroyo, Sotoserrano y Villanueva del Conde.

¿Por qué es un Espacio Natural?

La identidad característica de este Espacio Natural está determinada por sus alturas que superan los 1.700 m, y los encajados valles que descienden hasta los 400 m. Estas diferencias altitudinales favorecen la diversidad de hábitats y la subsistencia de parajes poco alterados de notorio valor paisajístico, geomorfológico y ambiental, motivos que han impulsado a proteger parte de la sierra bajo la figura de Parque Natural en el año 2000.

¿Cómo es su paisaje?

Este Parque Natural está formado por un cinturón montañoso muy complejo, donde las agudas crestas y cantiles de cuarcita

de la Peña de Francia dominan el conjunto de este espacio y los valles miran tanto a la cuenca del Duero como a la del Tago.

Aunque está situado en la región mediterránea, la diferencia altitudinal existente y la orientación de las laderas determinan la existencia de zonas con clara influencia atlántica, y otras mucho más cálidas de tendencia mediterránea que en conjunto favorecen una gran diversidad faunística y florística, y permiten algunos cultivos.

La geomorfología del Parque es muy compleja, una serie de procesos convulsivos producidos por la Orogenia Alpina fracturaron el zócalo granítico que se asentaba en esta zona, y que dio origen a una estructura interna en bloques originados por un sistema de fallas. Sobre esta estructura, el relieve toma forma de enormes lomas de cimas suaves y profundos valles, que acaban siendo modelados y erosionados por los elementos meteorológicos y los ríos.

El tapiz vegetal está formado por especies de ámbito mediterráneo, reseñando la presencia de algunas plantas típicas de la región atlántica. En las cumbres más altas, la vegetación ha tenido que adaptarse a la crudeza del clima,

02 El programa v(e)²n

¿Qué es?

El programa v(e)²n ofrece a los centros escolares visitas didácticas guiadas a las Casas del Parque de la Red de Espacios Naturales de Castilla y León.

Sus principales objetivos son:

- Difundir a la comunidad escolar los valores naturales y culturales de estos lugares y facilitar las claves para su comprensión e interpretación.
- Posibilitar el contacto directo del alumnado con las áreas singulares más importantes de su Comunidad.
- Dotar de un valioso recurso pedagógico a los equipos docentes, que podrán incorporar el contenido de estas visitas en sus prácticas educativas.

¿A quién va dirigido?

A grupos escolares de Educación Primaria y Educación Secundaria Obligatoria de los centros educativos que soliciten participar en las visitas.

¿Dónde se desarrolla?

Las actividades se desarrollan en las Casas del Parque de la Red de Espacios Naturales de Castilla y León.

¿Cómo participar?

La solicitud para participar en el programa se realiza a través de teléfono de información y reservas 902 350 010 (de lunes a viernes, de 9 a 20 horas). La reserva se realizará, preferiblemente, con más de 45 días de antelación.

Para visitar el Parque te recomendamos...

Ropa adecuada para la época del año en que se realiza la visita, calzado de campo, gorra y prismáticos.

03 La Casa del Parque

La Casa del Parque se encuentra en la localidad de La Alberca, en un original edificio que pretende simbolizar los bancales agrícolas realizados durante siglos por los habitantes de la sierra.

La Casa del Parque ofrece a los visitantes los siguientes recursos expositivos y educativos:

Ámbito de Recepción. Información general acerca de la visita al Parque Natural.

Conoce el Parque. Sala que aproxima al visitante a conocer los valores del entorno mediante imágenes, ilustraciones, maquetas, interactivos y zona de juegos para niños.

Ámbito temático. Líquenes, musgos y helechos. Información sobre estos vegetales tan desconocidos y tan presentes al mismo tiempo.

En vivo y en directo. Recorrido por el paisaje del Parque sin moverse del sitio.

El Rincón de la Memoria. Los verdaderos protagonistas son las personas que viven en el espacio natural.

Audiovisual. Las imágenes adelantarán algunas de las sensaciones que se pueden experimentar en Las Batuecas-Sierra de Francia.

La REN y otros Parques. Exposición para dar a conocer la Red de Espacios Naturales de Castilla y León y los espacios naturales integrantes.

Materiales didácticos. Para apoyar y reforzar los contenidos, cada escolar recibirá la "Guía del Explorador", adaptada a tres niveles educativos: para primer ciclo de Educación Primaria, para segundo y tercer ciclo de Educación Primaria y para Educación Secundaria.

04 Relación con el currículo

La visita a la Casa del Parque permite, desde el punto de vista pedagógico, relacionar los aspectos más interesantes de este espacio natural con contenidos del diseño curricular de las diferentes etapas educativas.

Primer ciclo de Educación Primaria

Características morfológicas y formas de vida de los distintos tipos de animales del entorno. Ambientes terrestres donde se encuentra el agua: aguas superficiales (ríos, lagos y océanos) y aguas subterráneas. Elementos característicos del paisaje. Identificación del entorno y diversidad de paisajes. La conservación del medio ambiente: actuaciones humanas que modifican el medio natural. Medio rural y medio urbano.

Segundo y tercer ciclo de Educación Primaria

La actividad humana y el paisaje. Consecuencias del uso y explotación de los recursos naturales: agua, suelo, energía, minerales y rocas. La conservación del entorno. Las relaciones entre los seres vivos. Características y componentes de un ecosistema. Cadenas alimenticias. Estabilidad y evolución de los ecosistemas. Actuaciones del hombre que modifican el medio natural.

Educación Secundaria Obligatoria

La naturaleza en la Comunidad Autónoma de Castilla y León. Los accidentes geológicos que conforman el paisaje y el clima. Rocas y minerales significativos. Especies vegetales configuradoras del paisaje. Especies animales significativas. Acción geológica y aprovechamiento de las aguas subterráneas. Principales ecosistemas de Castilla y León. Procedimientos de protección de espacios naturales y especies. Espacios y especies protegidas en Castilla y León.

05 Para saber más

Otros lugares de interés en la zona

- Recorre los Conjuntos Histórico-Artísticos de La Alberca, Miranda del Castañar, Mogarraz y San Martín del Castañar.
- Visita el Aula Arqueológica de Las Batuecas, la Casa Museo Satur-Juanela y el Museo de Trajes Típicos, todo ello en La Alberca.
- Acude al Centro de Interpretación de la Minería Romana del Oro en El Cabaco.
- Conoce el Museo Etnográfico Casa de Las Artesanías, así como el Museo Molino Pitico, ambos en Mogarraz.
- Visita en Monsagro el Museo de los Fósiles y la Caza, el Museo Etnográfico y Eras Romanas y el Jardín Botánico.

Teléfonos de interés

- Oficina municipal de turismo de La Alberca: 923 41 52 91
- Ayuntamiento de La Alberca: 923 41 50 36
- Servicio Territorial de Medio Ambiente de Salamanca: 923 29 60 49
- Guardia Civil La Alberca: 923 41 52 29
- Centro de Salud La Alberca: 923 41 51 36
- Centro de Salud Miranda del Castañar: 923 43 21 00
- Farmacia La Alberca: 923 41 50 62
- Teléfono de emergencias: 112

Bibliografía

- Losa, J. (1997). *Las Batuecas. Reserva de Caza*. Ed. Junta de Castilla y León.
- Oria de Rueda, J. A. y Díez, J. (2002). *Guía de árboles y arbustos de Castilla y León*. Ed. Junta de Castilla y León.
- Varios Autores. (2005). *Fauna vertebrada de Castilla y León*. Ed. Junta de Castilla y León.

Más información en:
www.jcyl.es/espaciosnaturales
www.turismocastillayleon.com